

10 CARTES POSTALES


HÉLIO



CAMP DE MOURMELON



ALBUM N° 3

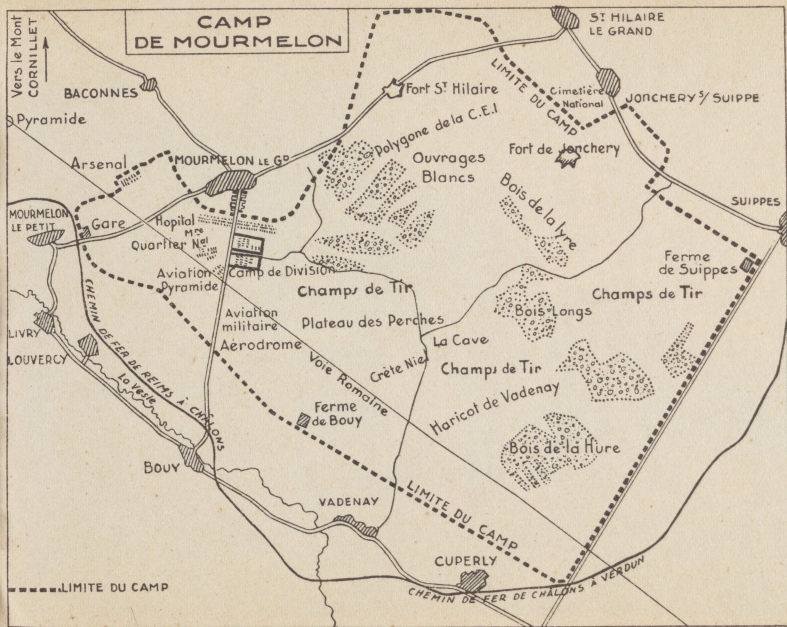


Vers la Mont

M
L

L

L.C



Le Camp a été créé en 1856 par Napoléon III.

Sa superficie est d'environ 9.500 hectares.

Ses plus grandes dimensions sont de 12 km 500 du nord au sud et de 14 km 500 de l'est à l'ouest.

Il a 45 km. de périmètre.

Aucun village n'est enclavé dans le **Camp de Mourmelon.**





MOURMELON-le-GRAND — Rue du Général-Gouraud - Tivoli-Cinéma et Salle des Fêtes

CARTE POSTALE

— Librairie Militaire Guérin - Mourmelon-le-Grand —





MOURMELON-le-GRAND et entrée du Camp



Soldat lève-toi
Soldat lève-toi
Soldat lève-toi bien vite
Soldat lève-toi
Soldat lève-toi
Soldat lève-toi bientôt
Si tu ne veux pas te lever
Fais-toi porter malade !
Si tu n'es pas reconnu
T'auras quat'jours de plus

CAMP de MOURMELON — 5 heures du matin - Le réveil

Cette Pyramide avait été élevée par les communes reconnaissantes pour perpétuer le souvenir d'une lettre de l'Empereur Napoléon III, datée du Camp (15 août 1867) par laquelle il ouvrait un crédit de 5.000.000 pour l'achèvement des chemins vicinaux.


Respectée par les Allemands en 1870, elle a été complètement détruite par eux, lors de l'invasion, en Septembre 1914.



CAMP de MOURMELON — La Pyramide



CAMP de MOURMELON — Le Nouveau Camp de Division (côté Ouest)



CAMP de MOURMELON — Artillerie lourde sur voie ferrée



CAMP de MOURMELON — Auto-Chenilles attendant les ordres

CAMP de MOURMELON



Aviation Militaire - Les nouveaux hangars et un coin de la piste



CAMP de MOURMELON — Le Nouveau Camp de Division

Le Soldat du milieu jette une
grenade, celui de droite porte un fusil-
mitrailleur avec sa caisse à munitions,
celui de gauche croise la baïonnette.
Real del Sarte, Sculpteur.



Front de Champagne — NAVARIN — Monument aux Morts



Librairie Militaire GUÉRIN
— 23, Rue Gouraud —
MOURMELON-le-GRAND